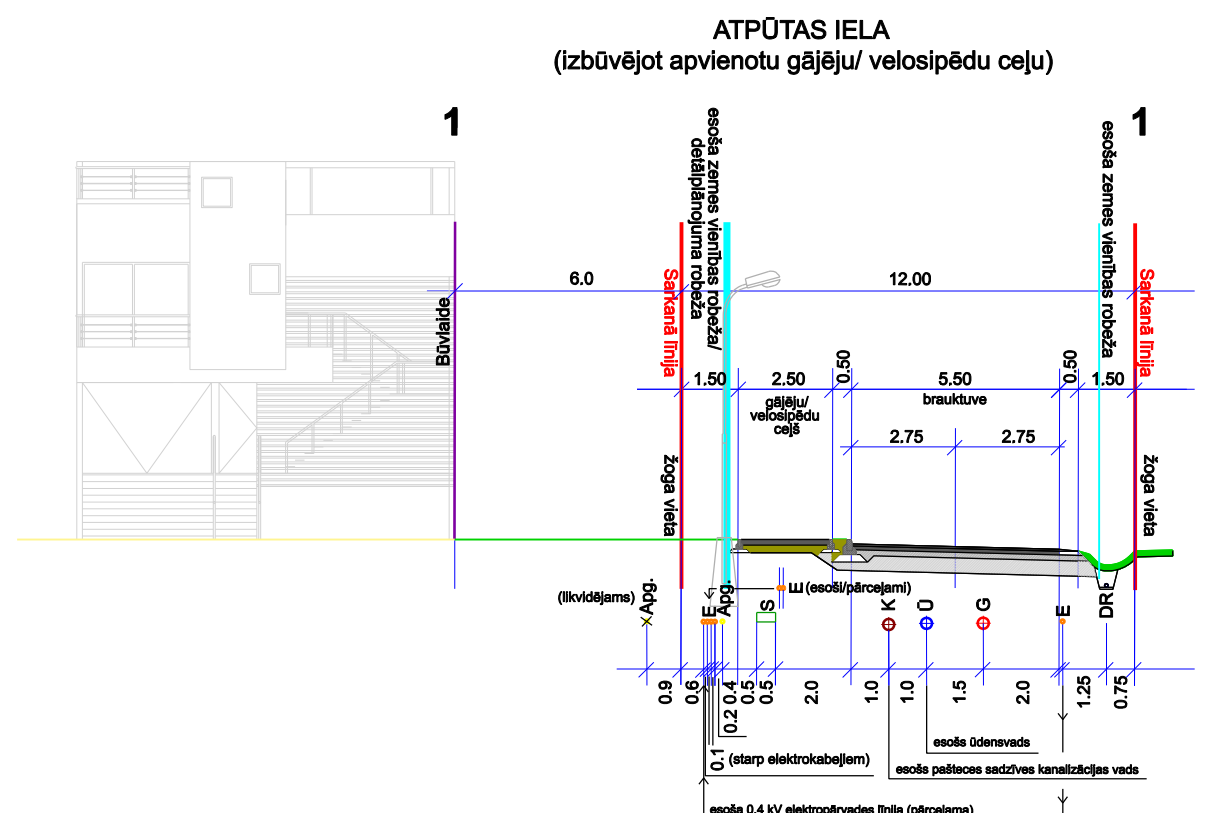
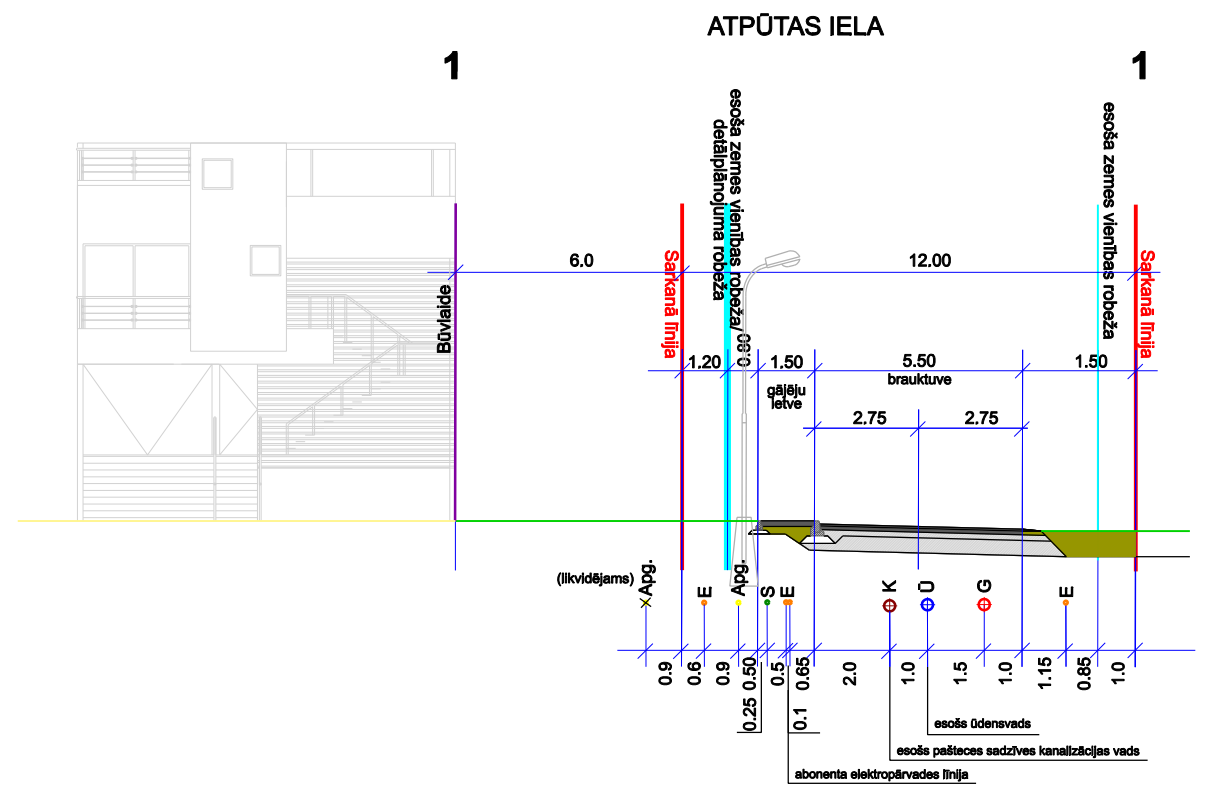
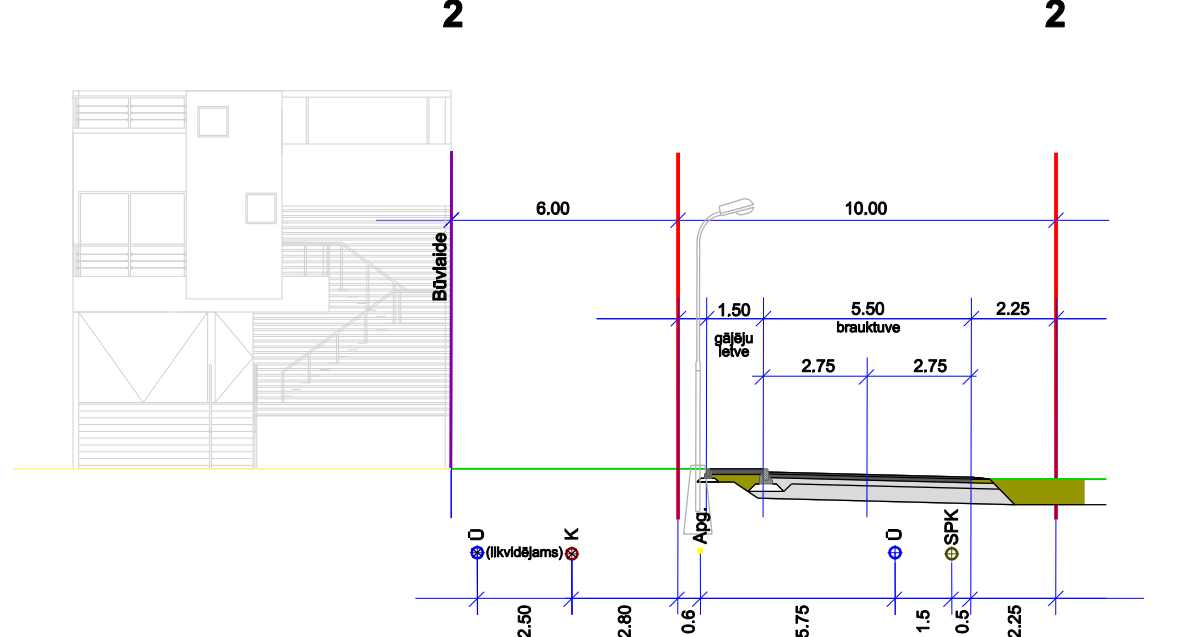


- APZĪMĒJUMI:**
- DETĀLPLĀNOJUMA TERITORĪJA
 - ZEMES VIENĪBU ROBEŽA
 - JAUNVEIDOJAMA ZEMES VIENĪBAS ROBEŽA
 - ESOŠA SARKANĀ LĪNIJA SARKANO LĪNIJU PAGRIEZIENA PUNKTS
 - PLĀNOTĀ BŪVLAIDE
 - PLĀNOTĀ APBŪVES LĪNIJA
 - ESOŠS PRETKOROZIJAIS ELEKTROĶĪMISKĀS AIZSARDZĪBAS IEKĀRTU ANODU ZEMĒJUMS
 - ESOŠS SADZĪVES KANALIZĀCIJAS SPIEDVADS
 - PAŠTECES KANALIZĀCIJA
 - LIKVIDĒJAMA PAŠTECES KANALIZĀCIJA
 - ESOŠS ŪDENSVADS
 - LIKVIDĒJAMS ŪDENSVADS
 - ESOŠA ĀRĒJĀ APGAISMOJUMA KABELĻLĪNIJA
 - LIKVIDĒJAMA ĀRĒJĀ APGAISMOJUMA KABELĻLĪNIJA
 - ESOŠA ELEKTROAPGĀDES KABELĻLĪNIJA
 - GĀZESVADA ELEKTROAIZSARDZĪBAS KABELĻLĪNIJA (NEDARBOJAS)
 - GAISVADU ELEKTROAPGĀDES KABELĻLĪNIJA
 - LIKVIDĒJAMA GAISVADU ELEKTROAPGĀDES KABELĻLĪNIJA
 - ESOŠS LIETUS ŪDENS KOLEKTORS
 - U1 PROJEKTĒJAMS ŪDENSVADS
 - K1 PROJEKTĒJAMS PAŠTECES SADZĪVES KANALIZĀCIJAS VADS
 - G3 PROJEKTĒJAMS VIDĒJSPIEDIENA GĀZESVADS
 - W PROJEKTĒJAMA 0,4 kV ELEKTROAPGĀDES KABELĻLĪNIJA/ SADALNE
 - PROJEKTĒJAMA SAKARU KANALIZĀCIJA
 - OREINĒJOSĀS PLĀNOTO BŪVJU NOVIOJUMS
 - PLĀNOTĀS NOBRAUKTĒVE UZ PLĀNOTĀJĀM ZEMES VIENĪBĀM
 - ESOŠS CEĻA SERVITŪTS (ĀRPUS DETĀLPLĀNOJUMA TERITORĪJAS)
 - AIZSARGJOSLA AP GĀZESVADIEM, GĀZAPGĀDES IEKĀRTĀM UN BŪVĒM
 - AIZSARGJOSLA GAR KANALIZĀCIJAS TĪKLIEM
 - 3 TL PROJEKTĒJAMĀS ZEMES VIENĪBAS KĀRTAS NUMURS; PROJEKTĒJAMĀS ZEMES PLĀNOTĀ (ATĻAUTĀ) IZMANTOŠANA

IELU ŠĶĒRSPROFILI



PLĀNOTĀ IELA UZ GARĀŽU KOOPERATĪVU



PROJEKTS: DETĀLPLĀNOJUMS NEKUSTAMAJAM ĪPAŠUMAM "ORES", VALDLAUČOS, ĶEKAVAS PAGASTĀ, ĶEKAVAS NOVADĀ			
PASŪTĪTĀJS: SIA "GREEN PARKS"			
IZSTRĀDĀTĀJS: REGIONĀLIE PROJEKTI			
Projekta veicējs: T. Skuja		Datums: Paraksts:	
Grafisko daļu izstrādāja: I. Narbuts			
INŽINIERKOMUNIKĀCIJU PLĀNS			LAPA 3
MĒROGS 1:500			LAPAS 5
TOPOGRĀFISKĀ PLĀNA PIEZĪMES: 1. Izstrādāšana veikta 20.11.2017. gada. 2. LKS-62 TM koordinātu sistēma. 3. LKS-62 TM koordinātu sistēma. 4. Izstrādāšana izmantota LatvPos GP bāzes stacija "QUAD" RTK režīmā. 5. Objektu atbilstības punkts: STP Nr. 1: x=306729.340, y=506205.610, H=6.780; STP Nr. 2: x=306725.569, y=509167.697, H=6.970. 6. Topogrāfiskā kartē ir atzīmēti atbilstoši MK noteikumu Nr.281 1.pielikumiem.			